



MINISTERUL MEDIULUI,
APELOR ȘI PĂDURILOR

ADMINISTRAȚIA NAȚIONALĂ DE METEOROLOGIE

METEO



ROMANIA



ADMINISTRAȚIA NAȚIONALĂ DE METEOROLOGIE

Ziua/Luna/Anul/Ora: 15.07.2021 10:00

Număr Mesaj: 97

Către: Președinția României, Secretariatul General al Guvernului României, Departamentul pentru Situații de Urgență, Inspectoratul General pentru Situații de Urgență, Ministerul Mediului, Apelor și Pădurilor, Ministerul Afacerilor Interne, Ministerul Transporturilor și Infrastructurii, Ministerul Apărării Naționale, Ministerul Agriculturii și Dezvoltării Rurale, C.N.A.I.R, Administrația Națională "Apele Române", S.N.C.F.R, mass-media

Fenomenele Vizate: conform textelor;

Interval de Valabilitate: 15.07.2021 Ora 14:00 - 16.07.2021 Ora 23:00

Zone Afectate: conform textelor și hărților;

MESAJ 1 ATENȚIONARE METEOROLOGICĂ

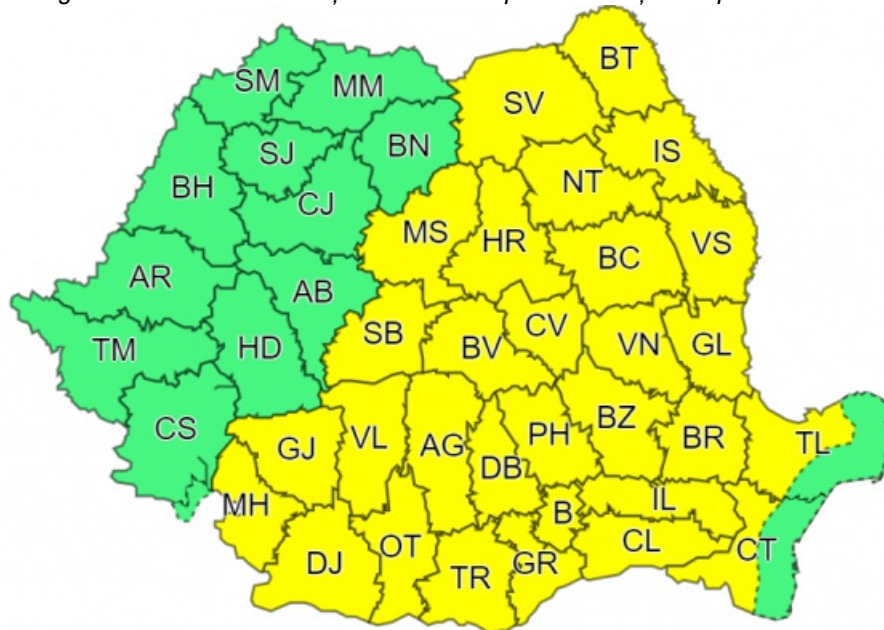
 COD GALBEN

Fenomene vizate: val de căldură, disconfort termic ridicat și caniculă
Interval de valabilitate: 15 și 16 iulie

Zone afectate: Oltenia, Muntenia, Moldova, vestul Dobrogei, local Transilvania

În sudul, estul și centrul țării, valul de căldură va persista și local va fi caniculă, iar disconfortul termic ridicat. Indicele temperatură-umezeală (ITU) va depăși pragul critic de 80 de unități în cea mai mare parte a teritoriului pe parcursul zilei de joi (15 iulie), iar vineri (16 iulie), mai ales în regiunile extracarpătice.

Notă: în aceste regiuni vremea se va menține caniculară până la sfârșitul săptămânii.



**MESAJ 2
AVERTIZARE METEOROLOGICĂ**

COD GALBEN

Interval de valabilitate: 15 iulie, ora 14:00 – 16 iulie, ora 23:00

Fenomene vizate: instabilitate atmosferică temporar accentuată

Zone afectate: Banat, Crișana, Maramureș, local Transilvania și vestul Olteniei

În intervalul menționat, în Banat, Crișana, Maramureș, local în Transilvania și vestul Olteniei, vor fi perioade cu instabilitate atmosferică accentuată ce se va manifesta prin averse torențiale, descărcări electrice, vijelii și pe alocuri grindină. În intervale scurte de timp sau prin acumulare, cantitățile de apă vor depăși 25...40 l/mp.

Notă: Astfel de fenomene se vor semnala pe arii mai restrânse și în restul zonei montane.

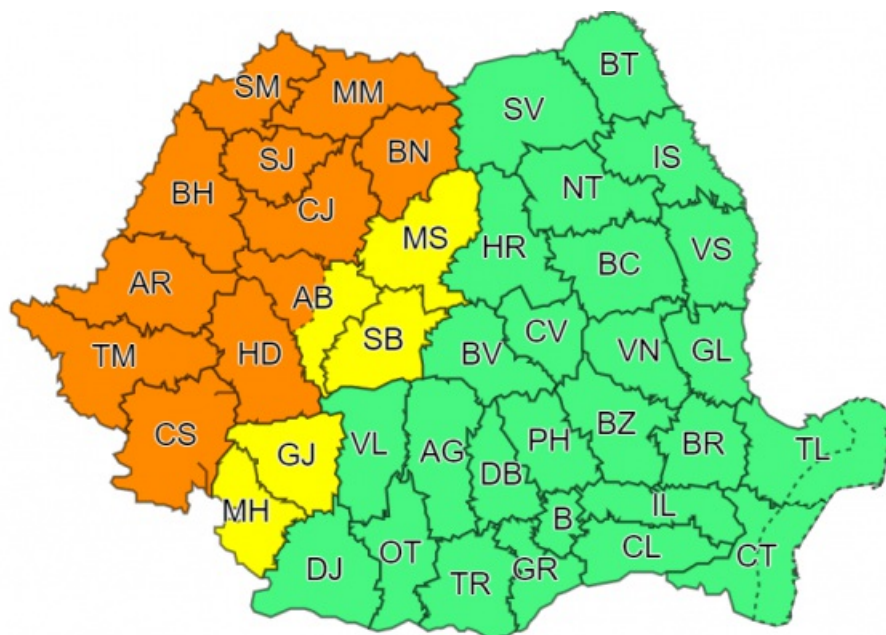
COD PORTOCALIU

Fenomene vizate: instabilitate atmosferică deosebit de accentuată

Interval de valabilitate: 15 iulie, ora 16:00 – 16 iulie, ora 06:00

Zone afectate: conform textului și hărții

În județele Timiș, Arad, Bihor, Sălaj, Satu Mare, Maramureș, Bistrița Năsăud, Cluj, Hunedoara, Caraș-Severin, precum și în zona montană a județului Alba vor fi perioade cu instabilitate atmosferică deosebit de accentuată. Vor fi vijelii puternice, intensificări ale vântului cu rafale de peste 80...90 km/h, grindină și frecvente descărcări electrice. Vor fi averse torențiale, iar cantitățile de apă vor depăși local 35...50 l/mp și izolat 70...80 l/mp.



În funcție de evoluția și intensitatea fenomenelor meteorologice, Administrația Națională de Meteorologie va actualiza prezentul mesaj.

Secția emitentă: Centrul Național de Prognoză
Meteorologică București

Aprobat,
Director Meteorologie Operațională
Dr. Gabriela Băncilă

**DETALIERE REGIONALĂ PENTRU ZONA BANAT - CRIȘANA
MESAJ PRIVIND FENOMENE METEOROLOGICE PERICULOASE NR. 97**

Sursa: Administrația Națională de Meteorologie, Centrul Meteorologic Regional Banat - Crișana

Către: Administrația Națională "Apele Române" – Administrația Bazinală de Apă Banat, Administrația Bazinală de Apă Crișuri; Prefectura și IJSU: Timiș, Arad, Bihor, Caraș-Severin, Hunedoara

Ziua/Luna/Anul/Ora: 15.07.2021 10:30

Fenomenele Vizate: conform textelor

Interval de Valabilitate: 15.07.2021 Ora 14:00 - 16.07.2021 Ora 23:00

Zone Afectate: conform textelor și hărții

**MESAJ 2
AVERTIZARE METEOROLOGICĂ**

 **COD GALBEN**

Interval de valabilitate: 15 iulie, ora 14:00 – 16 iulie, ora 23:00
Fenomene vizate: instabilitate atmosferică temporar accentuată
Zone afectate: jud. BH, AR, TM, CS și HD

În intervalul menționat, în județele Bihor, Arad, Timiș, Caraș-Severin și Hunedoara, vor fi perioade cu instabilitate atmosferică accentuată, ce se va manifesta prin averse torențiale, descărcări electrice, vijelii și pe alocuri grindină. Cantitățile de apă vor depăși local 25...40 l/mp.

 **COD PORTOCALIU**

Fenomene vizate: instabilitate atmosferică deosebit de accentuată
Interval de valabilitate: 15 iulie, ora 16:00 – 16 iulie, ora 06:00
Zone afectate: jud. BH, AR, TM, CS și HD


În intervalul menționat, în județele Bihor, Arad, Timiș, Caraș-Severin și Hunedoara, vor fi perioade cu instabilitate atmosferică deosebit de accentuată. Vor fi vijelii puternice, intensificări ale vântului cu rafale de peste 80...90 km/h, grindină și frecvente descărcări electrice. Vor fi averse torențiale, iar cantitățile de apă vor depăși local 35...50 l/mp și izolat 70...80 l/mp.


Notă: Pe parcursul zilelor de joi (15 iulie) și vineri (16 iulie), disconfortul termic se va mai menține ridicat, iar indicele temperatură-umezeală va mai atinge, pe arii restrânse, pragul critic de 80 de unități.


În funcție de evoluția și intensitatea fenomenelor meteorologice, Administrația Națională de Meteorologie va actualiza prezentul mesaj.

Secția emitentă: SRPV Timișoara
Telefon/Fax: 0256/219399; 0256/219466
Șef SRPV: Cristian NICHITA

Aprobat,
Director
Silvia BARBU

 **ROSU:** Fenomene meteorologice prognozate (vânt puternic, ploi abundente, descărcări electrice, grindină, ninsori abundente, viscol, temperaturi extreme, polei, ceață) vor fi periculoase, cu un grad de intensitate foarte mare și cu efecte dezastruoase.

 **PORTOCALIU:** Fenomenele meteorologice prognozate (vânt puternic, ploi abundente, descărcări electrice, grindină, ninsori abundente, viscol, temperaturi extreme, polei, ceață) vor fi periculoase, cu un grad de intensitate mare.

 **GALBEN:** Fenomenele meteorologice prognozate (vânt puternic, ploi abundente, descărcări electrice, grindină, ninsori abundente, viscol, temperaturi extreme, polei, ceață) vor fi temporar periculoase pentru anumite activități, dar altfel sunt obișnuite pentru perioada respectivă sau zona specificată.

 **VERDE:** Nu sunt prognozate fenomene meteorologice periculoase.

Informările meteorologice se emit în cazul în care fenomenele meteorologice prognozate au potențial de a deveni temporar periculoase pentru anumite activități, dar altfel sunt obișnuite pentru perioada respectivă.